




OBWIESZCZENIE

Arkusz 1 z 5

Prezydenta miasta stołecznego Warszawy z dnia 25 września 2015 roku

**w sprawie podania do publicznej wiadomości informacji o numerach i granicach obwodów głosowania
w mieście stołecznym Warszawie oraz o wyznaczonych siedzibach obwodowych komisji wyborczych,
w wyborach do Sejmu Rzeczypospolitej Polskiej i Senatu Rzeczypospolitej Polskiej,
zarządzonych na dzień 25 października 2015 roku**

Na podstawie art. 16 ustawy z dnia 5 stycznia 2011 roku - Kodeks Wyborczy (Dz. U. z 2011 r. Nr 21, poz. 112, z późn. zm.) oraz uchwały Nr XLV/1214/2012 Rady m. st. Warszawy z dnia 18 października 2012 roku w sprawie podziału m.st. Warszawy na stałe obwody głosowania (z późn. zm.) oraz uchwały Nr XVII/366/2015 Rady m.st. Warszawy z dnia 17 września 2015 roku, podaje się do publicznej wiadomości informację o numerach i granicach obwodów głosowania w mieście stołecznym Warszawie oraz o wyznaczonych siedzibach obwodowych komisji wyborczych, w wyborach do Sejmu Rzeczypospolitej Polskiej i Senatu Rzeczypospolitej Polskiej zarządzonych na dzień 25 października 2015 roku.

Nr obwodu	Granice obwodu	Siedziba obwodowej komisji wyborczej
261	ul. E. Dahlbergha: cała, ul. Dalibora: cała, ul. Dobrogniewa: cała, ul. Kozielska: 4, ul. Obozowa: 64, 66, 68, 70, 72, 74, 76, 77, 78, 79, 80, 81, 83, 84, 85, 86, 87, 88, 89, 90, 91, 92, 93, 94, 95, 96, 98, 100, 102, 104/106, 108, 110, 112, 114, 116, 118, ul. Przy Łasku: cała	ul. Ożarowska 71 (Zespół Szkół Zawodowych nr 32)
262	ul. Bolecha: cała, ul. W. Majakowskiego: cała, ul. Obozowa: 56, 60, 61, 62, 63/65, 67, 69, 71, 73, 75, ul. Ożarowska: 2/32, 59, 61, al. Prymasa Tysiąclecia: 102A, 151, 153, 155, ul. J. Szalka: cała	ul. Ożarowska 71 (Zespół Szkół Zawodowych nr 32)
263	ul. J. Brożka: 26, ul. Górczewska: 100, 104, 106, 108, 110, 112, 116, 116A, 116B, 118, 120, 120A, 122, 122A, 122B, ul. Księcia Janusza: 15, 17, 19/31, 23, 33, 35, 37, 39, 41/43, 45/47, 47B, ul. Łacińska: cała, ul. Romańska: cała, ul. Traktorzystki: cała, ul. Ulrychowska: 24, 26, 30, 31, 32, 34	ul. J. Brożka 15 (Szkoła Podstawowa nr 225)
264	ul. Andrychowska: cała, ul. Astronomów: 4, 5, 6, 7, 8, 9, 10, 11, 12, 14, ul. J. Brożka: 1A, 2A, 2B, 6, 7, 8, 9, 10, 11, 12, 13, 14, 15, 16, 18, ul. Górczewska: 88, 88A, 90, 90A, 92, 94A, 94/96, ul. Księcia Janusza: 8/14, 16/22, 28, 30, 32, 32A, 32B, 32C, 34, 36B, 36C, 36D, 38, 40, 40A, 44, 62, 66, 68, ul. Kaprys: cała, ul. Klecka: cała, ul. Łędzka: cała, ul. Małego Franka: 5, 5A, 6, 8, 9, 10, 12, ul. Newelska: cała	ul. Deotymy 25/33 (Gimnazjum nr 48) 
265	ul. Astronomów: 3, ul. E. Ciołka: 11A, 12, 15, 15A, 16, 18, 20, 22, 24, 26, 28, 29, 29/31, 30, 33, ul. Deotymy: 25/33, 41, 43, 43A, 45, 49, 51, ul. Koszycka: cała, ul. Ożarowska: 75, 77, 79	ul. Deotymy 37 (Zespół Szkół Integracyjnych nr 71) 
266	ul. Batalionu AK „Pięść”: cała, ul. M. Bielskiego: cała, ul. E. Ciołka: 2, 4, 4A, 5, 6, 8, ul. Deotymy: 7/9, 11/13, 15/17, 19/21, ul. Górczewska: 80, 82, 84/86, ul. Małego Franka: 1, 1A, 3, 3A	ul. J. Brożka 15 (Szkoła Podstawowa nr 225)
267	ul. Czorsztyńska: 8, 10, 10A, 12, ul. Deotymy: 37, 46, 48, 52, 54, 58, ul. Magistracka: 25, 27, ul. F. Raszei: cała, ul. E. Ringelbluma: cała, ul. ks. J. Sitnika: cała	ul. Deotymy 37 (Zespół Szkół Integracyjnych nr 71) 
268	ul. Czorsztyńska: 2, 2A, 4, ul. A. Dobiszewskiego: cała, ul. Magistracka: 22, 24, 24A, 26A, 29, 31, ul. Ożarowska: 65/67, 69A, al. Prymasa Tysiąclecia: 137, 139/143, 139A, 145/149	ul. Ożarowska 69 (Szkoła Podstawowa nr 148)
269	ul. T. Krępowieckiego: 7A, 9, 9B, 10, 11, 11A	ul. Jana Olbrachta 48/56 (Zespół Szkół Nr 122)
270	ul. Białowiejska: cała, ul. Górczewska: 155, 163B, 171, 173, 181, ul. Mroczna: cała, ul. Jana Olbrachta: 58, 58A, 60, 62, ul. W. Przanowskiego: cała, ul. Szańcowa: cała	ul. Jana Olbrachta 48/56 (Zespół Szkół Nr 122)
271	ul. Góralska: cała, ul. T. Krępowieckiego: 5, 7, ul. Jana Olbrachta: 44, ul. K. Szczecińskiego: cała, ul. Ulrychowska: 5, 15	ul. Góralska 1 (Przedszkole nr 403)
272	ul. Górczewska: 123, 139, 141, ul. Okocimska: cała, ul. Jana Olbrachta: 4, 6, 16, 18, 20, 22, 24, 26	ul. Jana Olbrachta 28 (Przedszkole nr 273)
273	ul. J. Krysta: cała, ul. Jana Olbrachta: 3, 5, 7, 9	ul. K. Garbińskiego 1 (LXXXVI Liceum Ogólnokształcące)
274	ul. Batalionu AK „Parasol”: 3, 3A, ul. Bitwy pod Lenino: cała, ul. Monte Cassino: cała	ul. Batalionu AK „Parasol” 3A („Klub Parasol”)

Prezydent m.st. Warszawy


/ - / Hanna Gronkiewicz-Waltz

Uwaga

Wyborcy mogą głosować korespondencyjnie, osoby zainteresowane muszą najpóźniej do dnia 12 października 2015 roku zgłosić zamiar skorzystania z tej formy głosowania w Urzędzie Dzielnicy Wola m.st. Warszawy przy al. Solidarności 90, wysoki parter, pokój nr 33, numery telefonów pod którymi można uzyskać dodatkowe informacje 22 443 59 79, 22 443 59 71.

Lokale obwodowych komisji wyborczych wyznaczone do głosowania korespondencyjnego oznaczone są symbolem 

Wyborcy posiadający orzeczenie o znacznym lub umiarkowanym stopniu niepełnosprawności, a także wyborcy, którzy najpóźniej w dniu głosowania ukończą 75 lat, mogą złożyć wniosek o sporządzenie aktu pełnomocnictwa do głosowania. Wniosek składa się w Urzędzie Dzielnicy Wola m.st. Warszawy przy al. Solidarności 90, wysoki parter, pok. 33, najpóźniej do dnia 16 października 2015 r. Numery telefonów, pod którymi można uzyskać dodatkowe informacje 22 443 59 79, 22 443 59 71.

Wyborca może głosować w wybranym przez siebie lokalu wyborczym na obszarze Dzielnicy Wola m.st. Warszawy innym niż właściwy dla jego miejsca stałego zamieszkania, jeżeli złoży pisemny wniosek o dopisanie do spisu wyborców w wybranym obwodzie głosowania. Wniosek składa się w Urzędzie Dzielnicy Wola m.st. Warszawy przy al. Solidarności 90, wysoki parter, pok. 35, najpóźniej do dnia 20 października 2015 r. Lokale obwodowych komisji wyborczych oznaczone symbolem  są lokalami dostosowanymi do potrzeb wyborców niepełnosprawnych.

Lokale obwodowych komisji wyborczych w dniu 25 października 2015 r. będą otwarte w godz. 7⁰⁰ - 21⁰⁰

Dodatkowe informacje na temat wyborów można uzyskać dzwoniąc na numer miejskiej infolinii 19115 czynnej całodobowo.


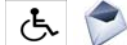
O B W I E S Z C Z E N I E

Prezydenta miasta stołecznego Warszawy z dnia 25 września 2015 roku

Arkusz 2 z 5

w sprawie podania do publicznej wiadomości informacji o numerach i granicach obwodów głosowania w mieście stołecznym Warszawie oraz o wyznaczonych siedzibach obwodowych komisji wyborczych, w wyborach do Sejmu Rzeczypospolitej Polskiej i Senatu Rzeczypospolitej Polskiej, zarządzonych na dzień 25 października 2015 roku

Na podstawie art. 16 ustawy z dnia 5 stycznia 2011 roku - Kodeks Wyborczy (Dz. U. z 2011 r. Nr 21, poz. 112, z późn. zm.) oraz uchwały Nr XLV/1214/2012 Rady m. st. Warszawy z dnia 18 października 2012 roku w sprawie podziału m.st. Warszawy na stałe obwody głosowania (z późn. zm.) oraz uchwały Nr XVII/366/2015 Rady m.st. Warszawy z dnia 17 września 2015 roku, podaje się do publicznej wiadomości informację o numerach i granicach obwodów głosowania w mieście stołecznym Warszawie oraz o wyznaczonych siedzibach obwodowych komisji wyborczych, w wyborach do Sejmu Rzeczypospolitej Polskiej i Senatu Rzeczypospolitej Polskiej zarządzonych na dzień 25 października 2015 roku.

Nr obwodu	Granice obwodu	Siedziba obwodowej komisji wyborczej
275	ul. Batalionu AK „Zośka”: 3, 7, 11, ul. Pustola: 32, 32A, 32B, 34, 34A, 34B, 36, 36A, 36B, 42, 44, ul. Redutowa: 10, 44, 46, 50, ul. S. Smolki: 9, ul. J. Sowińskiego: 53, 53A, 53B, 53C, 53D, 53E, 53F, 53G	ul. Redutowa 37 (Szkoła Podstawowa nr 238)
276	ul. Batalionu AK „Zośka”: 2, 4, 4A, 4B, ul. Jana Olbrachta: 11A, 13, 13A, 13B, 15, 15A, 15B, ul. Pustola: 30, 30A, 30B, ul. Redutowa: 37, 39, 41, 43, ul. J. Sowińskiego: 47, 49, 51, 51A, 54, 56, 58, 60	ul. Redutowa 37 (Szkoła Podstawowa nr 238)
277	ul. Batalionu AK „Parasol”: 4, 6, 8, 10, 12, 14, ul. Elekcyjna: cała, ul. K. Garbińskiego: cała	ul. K. Garbińskiego 1 (LXXXVI Liceum Ogólnokształcące)
278	al. Prymasa Tysiąclecia: 95, 97, 99, ul. Wieluńska: cała, ul. Wolska: 96	ul. Grabowska 1 (Szkoła Podstawowa nr 132)
279	ul. O. Boznańskiej: cała, ul. Człuchowska: 2, od nr 2A do nr 2G, 8, 10, 12, 12A, 18, ul. Fort Wola: cała, ul. Jana Olbrachta: 17, 17A, 17B, 19, 19A, 21, 23, 23A, 23B, 29, 29A, 31, 33, 35, 37, 41, 43, 47, 49B, 51, 51A, 53, 57, 63, 63A, ul. Wincentego Pola: cała, ul. Antka Rozpylacza: cała, ul. J. Sowińskiego: 57, 66, ul. Strąkowa: 3, 4, 5, 6, 7, 8, 9, 9A, 9B, 10, 10A, 11, 11A, 15, 17, 18, 19, 20, 20A, 20B, ul. Stroma: cała, ul. Wolska: 172, 186, ul. Znana: cała	ul. Antka Rozpylacza 2 (Przedszkole nr 253)
280	ul. C.K. Norwida: cała, ul. Pustola: 5B, 12, 14, 16, 18, 20, 22, 24, 25, ul. Szulborska: cała, ul. Wolska: 138/140, 140A	ul. K. Garbińskiego 1 (LXXXVI Liceum Ogólnokształcące)
281	ul. Boguszewska: cała, ul. Falkowska: cała, ul. Gizów: cała, ul. Gniewkowska: 31, 50, ul. Grodziska: cała, ul. K. Karlińskiego: cała, ul. Jana Kazimierza: cała, ul. Mszczonowska: 10, 11, 14, 18, 21, ul. Przyce: cała, ul. J. Sowińskiego: 14, 14B, 16D, 16E, 18, 22, 22A, 24, ul. Studzienna: cała, ul. Sztuk Pięknych: cała, ul. Symboliczna: cała	ul. Grabowska 1 (Szkoła Podstawowa nr 132)
282	ul. Armatnia: cała, ul. J. Bema: 65, ul. Berestecka: cała, ul. Grabowska: cała, ul. M. Kasprzaka: 90, 92, 96, ul. J. K. Ordon: cała, ul. Parafialna: cała, al. Prymasa Tysiąclecia: 34, 60, 73, 81A, 83, 85, 87, 89, 91, 93; ul. Wolska: 105/107, 109, 111, 113, 113A, 115, 115A, 115B, 117, 117A, 117B, ul. Władysława Warneńczyka: cała, ul. Wschowska: cała	ul. Grabowska 1 (Szkoła Podstawowa nr 132)
283	ul. J. Bema: 69, 72, 73/75, 74, 76, 81, 83, 87, 91, ul. Ludwiki: cała, ul. Płocka: 15, 15A, 15B, 15C, 17	ul. J. Bema 76 (Zespół Szkół Nr 117)
284	ul. M. Kasprzaka: 44/52, ul. S. Klonowicza: cała, ul. Płocka: 3, 5, 5B, 7, 7A, 11, ul. J. Szymczaka: cała, ul. Wolska: 69, 75, 81, 87, 89, 91	ul. J. Bema 76 (Zespół Szkół Nr 117)
285	ul. J. Bema: 56, ul. Bryłowska: cała, ul. Karolkowa: 9, 16, ul. M. Kasprzaka: 1/3, 5, 9, 13/15, 19/21, 23A, 25, ul. Kolejowa: cała, ul. J. Korczaka: cała, ul. S. Krzyżanowskiego: cała, ul. Laskowa: cała, ul. I. Prądzyńskiego: cała, ul. Przyokopowa: 10/12, ul. Sławińska: cała, ul. Szarych Szeregów: cała, ul. E. Szymańskiego: cała, ul. Towarowa: 7A, ul. Tunelowa: 10BH, ul. E. Zegadłowicza: cała, ul. Zwrotnicza: cała	ul. M. Kasprzaka 19/21 (Zespół Szkół nr 36)
286	ul. Młynarska 64, 66, ul. Obozowa: 16, ul. J. Ostroroga: cała, ul. Radziwie: cała, ul. św. Stanisława: cała, ul. Wawrzyszewska: cała, ul. Zawiszy: cała	ul. Zawiszy 13 (Zespół Poradni Psychologiczno-Pedagogicznych nr 1) 
287	ul. Agawy: 2, 4, 6, 8, 9, 11, 12, 16, ul. Banderii: cała, ul. Gostyńska: cała, ul. Płocka: 45, 47, 53A, 55, 57, 59, ul. Syreny: 44, ul. Złocienia: cała	ul. Zawiszy 13 (Zespół Poradni Psychologiczno-Pedagogicznych nr 1) 

Prezydent m.st. Warszawy


/-/ *Hanna Gronkiewicz-Waltz*

Uwaga

Wyborcy mogą głosować korespondencyjnie, osoby zainteresowane muszą najpóźniej do dnia 12 października 2015 roku zgłosić zamiar skorzystania z tej formy głosowania w Urzędzie Dzielnicy Wola m.st. Warszawy przy al. Solidarności 90, wysoki parter, pokój nr 33, numery telefonów pod którymi można uzyskać dodatkowe informacje 22 443 59 79, 22 443 59 71.

Lokale obwodowych komisji wyborczych wyznaczone do głosowania korespondencyjnego oznaczone są symbolem 

Wyborcy posiadający orzeczenie o znacznym lub umiarkowanym stopniu niepełnosprawności, a także wyborcy, którzy najpóźniej w dniu głosowania ukończą 75 lat, mogą złożyć wniosek o sporządzenie aktu pełnomocnictwa do głosowania. Wniosek składa się w Urzędzie Dzielnicy Wola m.st. Warszawy przy al. Solidarności 90, wysoki parter, pok. 33, najpóźniej do dnia 16 października 2015 r. Numery telefonów, pod którymi można uzyskać dodatkowe informacje 22 443 59 79, 22 443 59 71.

Wyborca może głosować w wybranym przez siebie lokalu wyborczym na obszarze Dzielnicy Wola m.st. Warszawy innym niż właściwy dla jego miejsca stałego zamieszkania, jeżeli złoży pisemny wniosek o dopisanie do spisu wyborców w wybranym obwodzie głosowania. Wniosek składa się w Urzędzie Dzielnicy Wola m.st. Warszawy przy al. Solidarności 90, wysoki parter, pok. 35, najpóźniej do dnia 20 października 2015 r. Lokale obwodowych komisji wyborczych oznaczone symbolem  są lokalami dostosowanymi do potrzeb wyborców niepełnosprawnych.

Lokale obwodowych komisji wyborczych w dniu 25 października 2015 r. będą otwarte w godz. 7⁰⁰ - 21⁰⁰

Dodatkowe informacje na temat wyborów można uzyskać dzwoniąc na numer miejskiej infolinii 19115 czynnej całodobowo.

OBWIESZCZENIE

Prezydenta miasta stołecznego Warszawy z dnia 25 września 2015 roku

Arkusz 3 z 5

w sprawie podania do publicznej wiadomości informacji o numerach i granicach obwodów głosowania w mieście stołecznym Warszawie oraz o wyznaczonych siedzibach obwodowych komisji wyborczych, w wyborach do Sejmu Rzeczypospolitej Polskiej i Senatu Rzeczypospolitej Polskiej, zarządzonych na dzień 25 października 2015 roku

Na podstawie art. 16 ustawy z dnia 5 stycznia 2011 roku - Kodeks Wyborczy (Dz. U. z 2011 r. Nr 21, poz. 112, z późn. zm.) oraz uchwały Nr XLV/1214/2012 Rady m. st. Warszawy z dnia 18 października 2012 roku w sprawie podziału m.st. Warszawy na stałe obwody głosowania (z późn. zm.) oraz uchwały Nr XVII/366/2015 Rady m.st. Warszawy z dnia 17 września 2015 roku, podaje się do publicznej wiadomości informację o numerach i granicach obwodów głosowania w mieście stołecznym Warszawie oraz o wyznaczonych siedzibach obwodowych komisji wyborczych, w wyborach do Sejmu Rzeczypospolitej Polskiej i Senatu Rzeczypospolitej Polskiej zarządzonych na dzień 25 października 2015 roku.

Nr obwodu	Granice obwodu	Siedziba obwodowej komisji wyborczej
288	ul. Agawy: 1, 3, 5, 7, ul. Grenady: cała, ul. Syreny: 31, 32, 35, 35A, 37, 39, ul. Żytnia: 64A, 64B, 66, 68, 70	ul. Grenady 16 (Gimnazjum nr 47)
289	ul. J. Długosza: 41, ul. Górczewska: 10, 12, 14, 18, 20, 22, 24, 26, ul. Sokołowska: 20, 22, 24/26, ul. Żytnia: 58, 58A, 60, 63, 73, 75/77, 79, 81, 83	ul. Grenady 16 (Gimnazjum nr 47)
290	ul. J. Długosza: 2, 4, 6, 8, 10, 20, 22, ul. Płocka: 46, 48, 50 ul. E. Tyszkiewicza: cała, ul. M. Wierzyńska: cała	ul. E. Tyszkiewicza 42 (Zespół Państwowych Ogólnokształcących Szkół Muzycznych nr 3)
291	ul. J. Długosza: 19, 21, 23, 25, 27, 29, 31, ul. Górczewska: 4, 6, ul. Leonarda: cała, ul. Młynarska: 23, 25, 25A, 25B, 27, 27A, 29, 31, 35, 35A, 37, 37A, 52, 54/56/58, ul. Szlenkierów: cała, ul. Żytnia: 46, 48, 50, 52, 54, 54A, 55, 57, 61	ul. E. Tyszkiewicza 33 (Przedszkole nr 237)
292	ul. Młynarska: 26/28, 30, 30A, 32, 34, ul. Płocka: 30, 36, 38, 40, 41, 42, 43, 44, 51, 53, ul. S. Staszica: cała	ul. Płocka 30 (Szkoła Podstawowa nr 63)
293	ul. Górczewska: 21, 23, 25, 27/35, 37, 39, 41, 43, 45, 47, ul. Rabsztyńska: 8, 10/12, 15, 17, 18, 19, 20, 22, 24, ul. Sokołowska: 3, 4, 5, 6, 7, 8, 9, 14, 16, 18, ul. Syreny: 12, 20, ul. Wolska: 68/72, 78/80, 82, 84/86, 90	ul. Syreny 5/7 (Szkoła Podstawowa nr 139)
294	ul. Płocka: 21, 22A, 25, 27, 27A, 29, 31, 33, 35, 37, 37A, 39, ul. Rabsztyńska: 1, 2, 3, 4, 5, 6, 7/9, ul. Syreny: 3, 9, 10, 11, 13, 13A, 13B, 14, 15, 17, 18, ul. Wolska: 58, 64, 66	ul. Syreny 5/7 (Szkoła Podstawowa nr 139)
295	ul. Działdowska: cała, ul. Górczewska: 1, 5/7/9, 11, 15, 15A, 17, 17A, 17B, ul. Młynarska: 7, 9, 11, 13, ul. Płocka: 16, 18, 20, ul. H. Wawelberga: cała, ul. Wolska: 38, 40, 40A, 44, 46/48, 50, 54, 56	ul. Działdowska 6 (Dom Kultury „Działdowska”)
296	ul. M. Kasprzaka: 24A, ul. Płocka: 2B, 2C, 4, 8, 10, 12, 14, ul. Skierniewicka: 1/7, 9, 11, 13, 15, 17	ul. M. Kasprzaka 22 (Teatr Dramatyczny - Scena na Woli)
297	ul. Giełdowa: cała, ul. Grzybowska: 90, 90A, ul. Hrubieszowska: cała, ul. Jaktorowska: cała, ul. Karolkowa: 49, 50, ul. Rogalińska: cała, ul. Siedmiogrodzka: cała, ul. Skierniewicka: 12, 14, 16/18/20, 19, 21, ul. Towarowa: 35, ul. Wolska: 5/13, 15, 17, 27/29	ul. Rogalińska 2 (III Liceum Ogólnokształcące)
298	ul. M. Anielewicza: 45, 47, 47A, 47B, 47C, 49, ul. Burakowska: cała, ul. Młocińska: cała, ul. Okopowa: 45, 47A, 47B, 47C, 55, 55A, 59, ul. Piaskowa: cała, ul. Powązkowska: 14, 24, 26B, 28, 30, 32, ul. Spokojna: cała, ul. Tatarska: cała	ul. Okopowa 55A (Zespół Szkół im. M. Konarskiego)
299	ul. E. Gibalskiego: cała, ul. Karolkowa: 64, 66/74, 69, 71, 78, 78A, 78B, 80/82, 84, ul. Okopowa: 23, 25A, 27, 29, 29A, 29B, 31, 33, 43, ul. Żytnia: 32, 32A, 38/40, 42	ul. Żytnia 40 (Szkoła Podstawowa nr 166)
300	ul. Kacza: cała, ul. Karolkowa: 59, 59A, 61, 62, 63, ul. Okopowa: 14, 16, 18, 20, 22, ul. Żytnia: 31/33	ul. Żytnia 40 (Szkoła Podstawowa nr 166)
301	ul. Karolkowa: 53, 53A, 55, 56A, 58, 60, ul. Leszno: cała, ul. Okopowa: 5, 7, 7A, al. „Solidarności”: 104, 126,	ul. Karolkowa 56 (Zespół Szkół Specjalnych nr 101)
302	al. Jana Pawła II: 65, 67, 71, ul. Miła: 14, 16, 18, 22, 24, 37, 39, ul. Niska: 17, 18, 19, 21, 23, 24, 25, 27, 29, 30, 31, ul. Smocza: 22A, 24, 26, 30, ul. Stawki: 19, 21, 27	al. Jana Pawła II 69 (Zespół Szkół Samochodowych i Licealnych nr 2)

Prezydent m.st. Warszawy


/ - / Hanna Gronkiewicz-Waltz

Uwaga

Wyborcy mogą głosować korespondencyjnie, osoby zainteresowane muszą najpóźniej do dnia 12 października 2015 roku zgłosić zamiar skorzystania z tej formy głosowania w Urzędzie Dzielnicy Wola m.st. Warszawy przy al. Solidarności 90, wysoki parter, pokój nr 33, numery telefonów pod którymi można uzyskać dodatkowe informacje 22 443 59 79, 22 443 59 71.

Lokale obwodowych komisji wyborczych wyznaczone do głosowania korespondencyjnego oznaczone są symbolem 

Wyborcy posiadający orzeczenie o znacznym lub umiarkowanym stopniu niepełnosprawności, a także wyborcy, którzy najpóźniej w dniu głosowania ukończą 75 lat, mogą złożyć wniosek o sporządzenie aktu pełnomocnictwa do głosowania. Wniosek składa się w Urzędzie Dzielnicy Wola m.st. Warszawy przy al. Solidarności 90, wysoki parter, pok. 33, najpóźniej do dnia 16 października 2015 r. Numery telefonów, pod którymi można uzyskać dodatkowe informacje 22 443 59 79, 22 443 59 71.

Wyborca może głosować w wybranym przez siebie lokalu wyborczym na obszarze Dzielnicy Wola m.st. Warszawy innym niż właściwy dla jego miejsca stałego zamieszkania, jeżeli złoży pisemny wniosek o dopisanie do spisu wyborców w wybranym obwodzie głosowania. Wniosek składa się w Urzędzie Dzielnicy Wola m.st. Warszawy przy al. Solidarności 90, wysoki parter, pok. 35, najpóźniej do dnia 20 października 2015 r. Lokale obwodowych komisji wyborczych oznaczone symbolem  są lokalami dostosowanymi do potrzeb wyborców niepełnosprawnych.

Lokale obwodowych komisji wyborczych w dniu 25 października 2015 r. będą otwarte w godz. 7⁰⁰ - 21⁰⁰

Dodatkowe informacje na temat wyborów można uzyskać dzwoniąc na numer miejskiej infolinii 19115 czynnej całodobowo.











OBWIESZCZENIE

Prezydenta miasta stołecznego Warszawy z dnia 25 września 2015 roku

Arkusz 4 z 5

w sprawie podania do publicznej wiadomości informacji o numerach i granicach obwodów głosowania w mieście stołecznym Warszawie oraz o wyznaczonych siedzibach obwodowych komisji wyborczych, w wyborach do Sejmu Rzeczypospolitej Polskiej i Senatu Rzeczypospolitej Polskiej, zarządzonych na dzień 25 października 2015 roku

Na podstawie art. 16 ustawy z dnia 5 stycznia 2011 roku - Kodeks Wyborczy (Dz. U. z 2011 r. Nr 21, poz. 112, z późn. zm.) oraz uchwały Nr XLV/1214/2012 Rady m. st. Warszawy z dnia 18 października 2012 roku w sprawie podziału m.st. Warszawy na stałe obwody głosowania (z późn. zm.) oraz uchwały Nr XVII/366/2015 Rady m.st. Warszawy z dnia 17 września 2015 roku, podaje się do publicznej wiadomości informację o numerach i granicach obwodów głosowania w mieście stołecznym Warszawie oraz o wyznaczonych siedzibach obwodowych komisji wyborczych, w wyborach do Sejmu Rzeczypospolitej Polskiej i Senatu Rzeczypospolitej Polskiej zarządzonych na dzień 25 października 2015 roku.

Nr obwodu	Granice obwodu	Siedziba obwodowej komisji wyborczej
303	ul. M. Anielewicza: 24, 24A, 26, 26A, 26B, 28, 28A, 30, 30A, 32, 34, 36, ul. Esperanto: 7A, 9, 14, 14A, 16, 16A, 18, 18A, 20, ul. Okopowa 56, ul. Smocza: 17, 19, 21	ul. Esperanto 7A (Szkoła Podstawowa nr 222)  
304	ul. M. Anielewicza: 18, 18A, 20, 23, 25, 27, 31, 33, 35, 37,	ul. Esperanto 7A (Szkoła Podstawowa nr 222)  
305	al. Jana Pawła II: 55, 59, 61, 61A, 63, ul. Miła: 25, 27, 29, ul. Smocza: 16, 20, 20A	ul. Smocza 19 (Gimnazjum nr 49)  
306	ul. Dzielna: 13, 15, 15A, 17, 17A, 17B, 52, 74, 78, ul. Esperanto: 5, ul. Nowolipki: 24, 26, 28, 28A, 30, 32, 34, 36, ul. Pawia: 26, 28, 30, 32, 36, 40, 69, 71, ul. Smocza: 11	ul. Esperanto 5 (Szkoła Podstawowa nr 234)
307	ul. Nowolipki: 19, 19A, 19B, 21, 21A, 21B, 23, 25, 25A, 25B, 27, 27A, 27B, 27D, 29, 29A	ul. Smocza 6 (Zespół Państwowych Szkół Plastycznych)
308	ul. Dzielna: 7B, 9, 9A, 11, 11A, ul. Nowolipki: 14, 18, 20, 22, ul. Smocza: 1, 3, 4	ul. Smocza 6 (Zespół Państwowych Szkół Plastycznych)
309	ul. Dzielna: 21, al. „Solidarności”: 82A, 82B, 84, 84A, 86, 90, 92, 94, 96, 98, ul. Wolność: cała, Skwer kard. S. Wyszyńskiego: cały	ul. Wolność 1/3 (XXX Liceum Ogólnokształcące)  
310	ul. J. Bellottiego: cała, ul. Nowolipie: 16, 18A, 18B, 20, 20A, 21, 22A, 23A, 23B, 25, 25A, 26, 26A, 26B, 27, 27A, 27B, 29, 29A, 29B, 31, al. „Solidarności”: 88, ul. Żelazna: 97, 99, 101, 103, ul. Żytnia: 1, 1A, 3/9, 11, 13, 15A, 15B, 15C, 16, 18	ul. Wolność 1/3 (XXX Liceum Ogólnokształcące)
311	ul. Chłodna: 27, 29, 36/46, 41, 48, ul. Krochmalna: 55, 57, ul. Łucka: cała, ul. Ogrodowa: 65, 67, ul. Pańska: 88, 96, 98, 100, 100A, 112, ul. Wronia: cała, ul. Żelazna: 41, 43, 43A, 59, 59A, 61, 65, 67, 69, 69A, 71, 75, 75A	ul. Żelazna 71 (Gimnazjum nr 45)
312	ul. Chłodna: 34, ul. Ogrodowa: 16, 26A, 32, 32A, 39/41, 42/44, 43, 48, 49, 49A, 50, 50A, 51, 52/54, 53, 55, 56, al. „Solidarności”: 153, 155, 159, 161, ul. Żelazna: 81, 83/85, 89, 91	ul. Ogrodowa 42/44 (Szkoła Podstawowa nr 221)  
313	ul. Biała: cała, ul. Chłodna: 2/18, 20, 22, ul. Grzybowska: 46, ul. Krochmalna: 45/47, 46, al. „Solidarności”: 129/131, 131A, 145, 147, 149, ul. Waliców: 17, 19, 25, ul. Żelazna: 64, 66, 74, 76, 76A, 82/84	ul. Ogrodowa 42/44 (Szkoła Podstawowa nr 221)
314	ul. Chłodna: 9, ul. Elektoralna: 24, 26, 28, al. Jana Pawła II: 35, ul. Krochmalna: 4/28, 30, 32A, ul. Ogrodowa: 1A, 3, 4, 5, 7, 8, 9, 10/26, 11, 13/29, al. „Solidarności”: 119/125	ul. Krochmalna 1 (Przedszkole nr 47)
315	ul. Chłodna: 11, 15, ul. Grzybowska: 47, 47A, 58, 61, 71, 73, ul. Krochmalna: 2, 3	ul. Grzybowska 35 (Szkoła Podstawowa nr 25)

Prezydent m.st. Warszawy


/ - / Hanna Gronkiewicz-Waltz

Uwaga

Wyborcy mogą głosować korespondencyjnie, osoby zainteresowane muszą najpóźniej do dnia 12 października 2015 roku zgłosić zamiar skorzystania z tej formy głosowania w Urzędzie Dzielnicy Wola m.st. Warszawy przy al. Solidarności 90, wysoki parter, pokój nr 33, numery telefonów pod którymi można uzyskać dodatkowe informacje 22 443 59 79, 22 443 59 71.

Lokale obwodowych komisji wyborczych wyznaczone do głosowania korespondencyjnego oznaczone są symbolem 

Wyborcy posiadający orzeczenie o znacznym lub umiarkowanym stopniu niepełnosprawności, a także wyborcy, którzy najpóźniej w dniu głosowania ukończą 75 lat, mogą złożyć wniosek o sporządzenie aktu pełnomocnictwa do głosowania. Wniosek składa się w Urzędzie Dzielnicy Wola m.st. Warszawy przy al. Solidarności 90, wysoki parter, pok. 33, najpóźniej do dnia 16 października 2015 r. Numery telefonów, pod którymi można uzyskać dodatkowe informacje 22 443 59 79, 22 443 59 71.

Wyborca może głosować w wybranym przez siebie lokalu wyborczym na obszarze Dzielnicy Wola m.st. Warszawy innym niż właściwy dla jego miejsca stałego zamieszkania, jeżeli złoży pisemny wniosek o dopisanie do spisu wyborców w wybranym obwodzie głosowania. Wniosek składa się w Urzędzie Dzielnicy Wola m.st. Warszawy przy al. Solidarności 90, wysoki parter, pok. 35, najpóźniej do dnia 20 października 2015 r. Lokale obwodowych komisji wyborczych oznaczone symbolem  są lokalami dostosowanymi do potrzeb wyborców niepełnosprawnych.

Lokale obwodowych komisji wyborczych w dniu 25 października 2015 r. będą otwarte w godz. 7⁰⁰ - 21⁰⁰

Dodatkowe informacje na temat wyborów można uzyskać dzwoniąc na numer miejskiej infolinii 19115 czynnej całodobowo.







OBWIESZCZENIE

Prezydenta miasta stołecznego Warszawy z dnia 25 września 2015 roku

Arkusz 5 z 5

w sprawie podania do publicznej wiadomości informacji o numerach i granicach obwodów głosowania w mieście stołecznym Warszawie oraz o wyznaczonych siedzibach obwodowych komisji wyborczych, w wyborach do Sejmu Rzeczypospolitej Polskiej i Senatu Rzeczypospolitej Polskiej, zarządzonych na dzień 25 października 2015 roku

Na podstawie art. 16 ustawy z dnia 5 stycznia 2011 roku - Kodeks Wyborczy (Dz. U. z 2011 r. Nr 21, poz. 112, z późn. zm.) oraz uchwały Nr XLV/1214/2012 Rady m. st. Warszawy z dnia 18 października 2012 roku w sprawie podziału m.st. Warszawy na stałe obwody głosowania (z późn. zm.) oraz uchwały Nr XVII/366/2015 Rady m.st. Warszawy z dnia 17 września 2015 roku, podaje się do publicznej wiadomości informację o numerach i granicach obwodów głosowania w mieście stołecznym Warszawie oraz o wyznaczonych siedzibach obwodowych komisji wyborczych, w wyborach do Sejmu Rzeczypospolitej Polskiej i Senatu Rzeczypospolitej Polskiej zarządzonych na dzień 25 października 2015 roku.

Nr obwodu	Granice obwodu	Siedziba obwodowej komisji wyborczej
316	ul. Ciepła: 3, ul. Grzybowska: 35, 37, ul. I.L. Pereca: cała, ul. Prosta: 2/14, ul. Twarda: 28, ul. Waliców: 10, 12, 14	ul. Grzybowska 35 (Szkoła Podstawowa nr 25)
317	ul. Grzybowska: 30, 39, ul. Waliców: 20, ul. Żelazna: 58/62, 63	ul. Grzybowska 35 (Szkoła Podstawowa nr 25)
318	ul. Miedziana: cała, ul. Pańska: 75, 99, ul. Sienna: 83, 85, 86, 87, 88, 89, 90, 91, 93, ul. Twarda: 60, 62, 62A, 64, 66	ul. Platynowa 1 (XL Liceum Ogólnokształcące)
319	ul. Pańska: 55, 57, 61, 65, ul. Sienna: 66, 72, 72A, 76, ul. Śliska: 52, 54, 56, 58, 60, ul. Twarda: 38/40, 44, ul. Żelazna: 34/38, 40	ul. Miedziana 8 (Szkoła Podstawowa nr 26)  
320	ul. Sienna: 53A, 55, 57, 57A, 59, 61, 63, 67, 68/70, 75, ul. Złota: 60, 61, 62, 63, 63A, 64/66, 65, 65A, 67, 69, 70, 71, 72, 73, 75, 77, 79	ul. Miedziana 8 (Szkoła Podstawowa nr 26)  
321	ul. Chmielna: 73A, 73B, 73C, 98, 100, 102, 104, 106, 106B, 116/118, 122, ul. Złota: 81, ul. Żelazna: 16, 22, 24	ul. Miedziana 8 (Szkoła Podstawowa nr 26)  
322	ul. Chmielna: 126, 128, 130, ul. Platynowa: cała, ul. Srebrna: cała, ul. Twarda: 51/55, 54, 56, 56A, ul. Żelazna: 27, 29, 31	ul. Platynowa 1 (XL Liceum Ogólnokształcące)
1123	Dom Pomocy Społecznej „Budowlani”	ul. Elekcyjna 6
1124	Dom Pracownika Służby Zdrowia	ul. Elekcyjna 37
1125	Dom Pomocy Społecznej „Syrena”	ul. Syreny 26
1126	Instytut Gruźlicy i Chorób Płuc	ul. Płocka 26
1127	Wojewódzki Szpital Zakaźny w Warszawie SPZOZ	ul. Wolska 37
1128	Szpital Wolski im. dr Anny Gostyńskiej SPZOZ	ul. M. Kasprzaka 17
1129	Centrum Medyczne „Żelazna” Sp. z o.o.	ul. Żelazna 90
1130	Centrum Leczniczo-Rehabilitacyjne i Medycyny Pracy „Attis” Sp. z o.o.	ul. Górczewska 89

Prezydent m.st. Warszawy


/ - / Hanna Gronkiewicz-Waltz

Uwaga

Wyborcy mogą głosować korespondencyjnie, osoby zainteresowane muszą najpóźniej do dnia 12 października 2015 roku zgłosić zamiar skorzystania z tej formy głosowania w Urzędzie Dzielnicy Wola m.st. Warszawy przy al. Solidarności 90, wysoki parter, pokój nr 33, numery telefonów pod którymi można uzyskać dodatkowe informacje 22 443 59 79, 22 443 59 71.

Lokale obwodowych komisji wyborczych wyznaczone do głosowania korespondencyjnego oznaczone są symbolem 

Wyborcy posiadający orzeczenie o znacznym lub umiarkowanym stopniu niepełnosprawności, a także wyborcy, którzy najpóźniej w dniu głosowania ukończą 75 lat, mogą złożyć wniosek o sporządzenie aktu pełnomocnictwa do głosowania. Wniosek składa się w Urzędzie Dzielnicy Wola m.st. Warszawy przy al. Solidarności 90, wysoki parter, pok. 33, najpóźniej do dnia 16 października 2015 r. Numery telefonów, pod którymi można uzyskać dodatkowe informacje 22 443 59 79, 22 443 59 71.

Wyborca może głosować w wybranym przez siebie lokalu wyborczym na obszarze Dzielnicy Wola m.st. Warszawy innym niż właściwy dla jego miejsca stałego zamieszkania, jeżeli złoży pisemny wniosek o dopisanie do spisu wyborców w wybranym obwodzie głosowania. Wniosek składa się w Urzędzie Dzielnicy Wola m.st. Warszawy przy al. Solidarności 90, wysoki parter, pok. 35, najpóźniej do dnia 20 października 2015 r. Lokale obwodowych komisji wyborczych oznaczone symbolem  są lokalami dostosowanymi do potrzeb wyborców niepełnosprawnych.

Lokale obwodowych komisji wyborczych w dniu 25 października 2015 r. będą otwarte w godz. 7⁰⁰ - 21⁰⁰

Dodatkowe informacje na temat wyborów można uzyskać dzwoniąc na numer miejskiej infolinii 19115 czynnej całodobowo.